

ДО ВЪРХОВЕН
АДМИНИСТРАТИВЕН СЪД
III-то ОТДЕЛЕНИЕ
Дело 7521/2011
насрочено за 14.05.2012 г.
от 9:00 ч.

ЗАКЛЮЧЕНИЕ

от извършена съдебна техническа експертиза

по дело 7521/2011 г.

от инж. геодезист Златан Георгиев Златанов, диплома сер. А87 №
002755/1987 г. от ВИАС

I. ЗАДАЧА НА ЕКСПЕРТИЗАТА

С определение на съда – Протокол от заседание на 20.02.2012 г. съм назначен за вещо лице по горното дело със следните задачи - да отговоря на въпроси 1, 2, 5 и 6 от вече приетата техническа експертиза (страница 28 от папка Административно дело 7521/2011 г.):

1. Инвестиционното предложение (ИП) попада ли извън обхвата на концесионния терен на ски зоната с графични данни за трасето на лифта и трасето на влековете?
2. Каква е дължината на трасето на лифта и къде попада местоположението на двете станции (горна и долна)?
5. Попада ли ИП в обхвата на чл. 93, ал. 1, т. 3 от ЗООС
6. Кой режим в предвид характера на стр. е приложим – този на режим 76 или режим 77?

II. КОНСТАТИВНО-СЪОБРАЗИТЕЛНА ЧАСТ

След като се запознах с материалите, приложени към делото установих следното:

По въпрос 1

1. Инвестиционното предложение (ИП) попада ли извън обхвата на концесионния терен на ски зоната с графични данни за трасето на лифта и трасето на влековете?

За да може да се отговори на този въпрос, преди всичко е необходимо да се знае какъв е обхвата на концесионния терен. В предоставения диск с графични данни от МОСВ, съгласно писмо от 23.03.2012 г. до ВАС, установих наличието на следните файлове:

- \pirin\acad\koncesia.dwg – графичен файл за AutoCAD с нанесена граница на концесия в координатна система 1970 г. с 252 подробни точки и площ от 817.2 ха. (**Приложение 1**)
- \pirin\acad\Za PU_Pirin_podl.dwg графичен файл за AutoCAD с нанесени трасета на лифтове, влекаве и писти в Координатна система 1970 г.. В този файл е нанесена граница в слой: Zona intenziwen sport & turizam с площ 1163.7 ха. (**Приложение 2**) Същата граница открит и във файл \pirin\temp\konc_new.shp.

В **Приложение 3** е показана комбинирана скица между файловете Koncesia.dwg и Za PU_Pirin_podl.dwg, от където ясно се вижда разликата между двете граници.

В папка Административна преписка 31-ПП/2010 г. на стр. 98 и на стр. 109 е приложен Координатен регистър на граница на концесия по ОУП. Координатният регистър също е в Координатна система 1970 г. **Трябва да се отбележи, че всички регистри в тази папка са с обърнати координати – на мястото на координата X е записана координата Y и обратно.**

В **Приложение 4**, към графиките показани в Приложение 3, е показана и получената графика от посоченият Координатен регистър.

От същата папка, стр. 99 са получени и координатите на Горна и Долна станции на влек 1SL и влек 2SL, както и координатите Горна и Долна станции на Седалков лифт 4CLD – стр. 107.

От данни, получени от пряката работа на фирма „Геокад 93“ ЕООД, на която съм управител, локализирах и реално съществуващото положение на лифт 4CLD, което съвпада с проектното в границите на допустимата точност.

В резултат от обработката на тези данни в **Приложение 5** е показана комбинирана схема на всички получени данни. От тук е видно че:

- Местоположението на Горна и Долна станции на лифт 4CLD попада изцяло в границата получена от координатите посочени като „граница на концесия по ОУП“ както и в границата получена от файл: \pirin\acad\Za PU_Pirin_podl.dwg.

- Местоположението на Горна и Долна станции на лифт 4CLD попада извън контура получен от файл \pirin\acad\koncesia.dwg както следва:

- Долна станция е на разстояние 203.71 м. извън посочената граница;
- Горна станция е на разстояние 119.14 м. извън посочената граница.

По въпрос 2

2. Каква е дължината на трасето на лифта и къде попада местоположението на двете станции (горна и долна)?

Съгласно координатите, получени от папка Административна преписка 31-ПП/2010г, стр. 107 **общата дължина на лифт 4CLD е 1484.96 м.**

За района на гр. Банско има изработена кадастрална карта и кадастрални регистри. След справка в системата ИКАР Горна и Долна станция на лифт 4CLD са нанесени в кадастралната карта съответно като:

Горна станция с идентификатор 02676.191.1649.1 (**Приложение 6**)

Долна станция с идентификатор 02676.191.1653.1 (**приложение 7**)

Имотите с идентификатори 02676.191.1649 и 02646.191.1653 са записани в кадастралният регистър като собственост па „Държавата-МОСВ“ (**Приложения 8 и 9**)

Горна станция попада в имот с идентификатор 02676.191.1649

Долна станция попада в имот с идентификатор 02676.191.1653

По въпрос 5

5. Попада ли ИП в обхвата на чл. 93, ал. 1, т. 3 от ЗООС

Съгласно ЗООС:

Чл. 93. (1) (Изм.-ДВ, бр. 77 от 2005 г., изм.-ДВ, бр. 47 от 2009 г., в сила от 23.06.2009 г.) Необходимостта от извършване на ОВОС се преценява за:

1. инвестиционни предложения съгласно приложение № 2;

2. всяко разширение или изменение на инвестиционни предложения съгласно приложение № 2, които вече са одобрени или са в процес на одобряване, изпълнени са или са в процес на изпълнение, ако това разширение или изменение може да доведе до значително отрицателно въздействие върху околната среда;

3. всяко разширение или изменение на инвестиционни предложения съгласно приложение № 1 към този закон и приложение № 1 към чл.2 от Конвенцията по оценка на въздействието върху околната среда в трансграничен контекст, които вече са одобрени или са в процес на одобряване, изпълнени са или са в процес на изпълнение, ако това разширение или изменение може да доведе до значително отрицателно въздействие върху околната среда;

Този въпрос е извън моята компетенция и не мога да дам отговор.

По въпрос 6

6. Кой режим в предвид характера на стр. е приложим – този на режим 76 или режим 77?

Този въпрос също е извън моята компетенция и не мога да дам отговор.

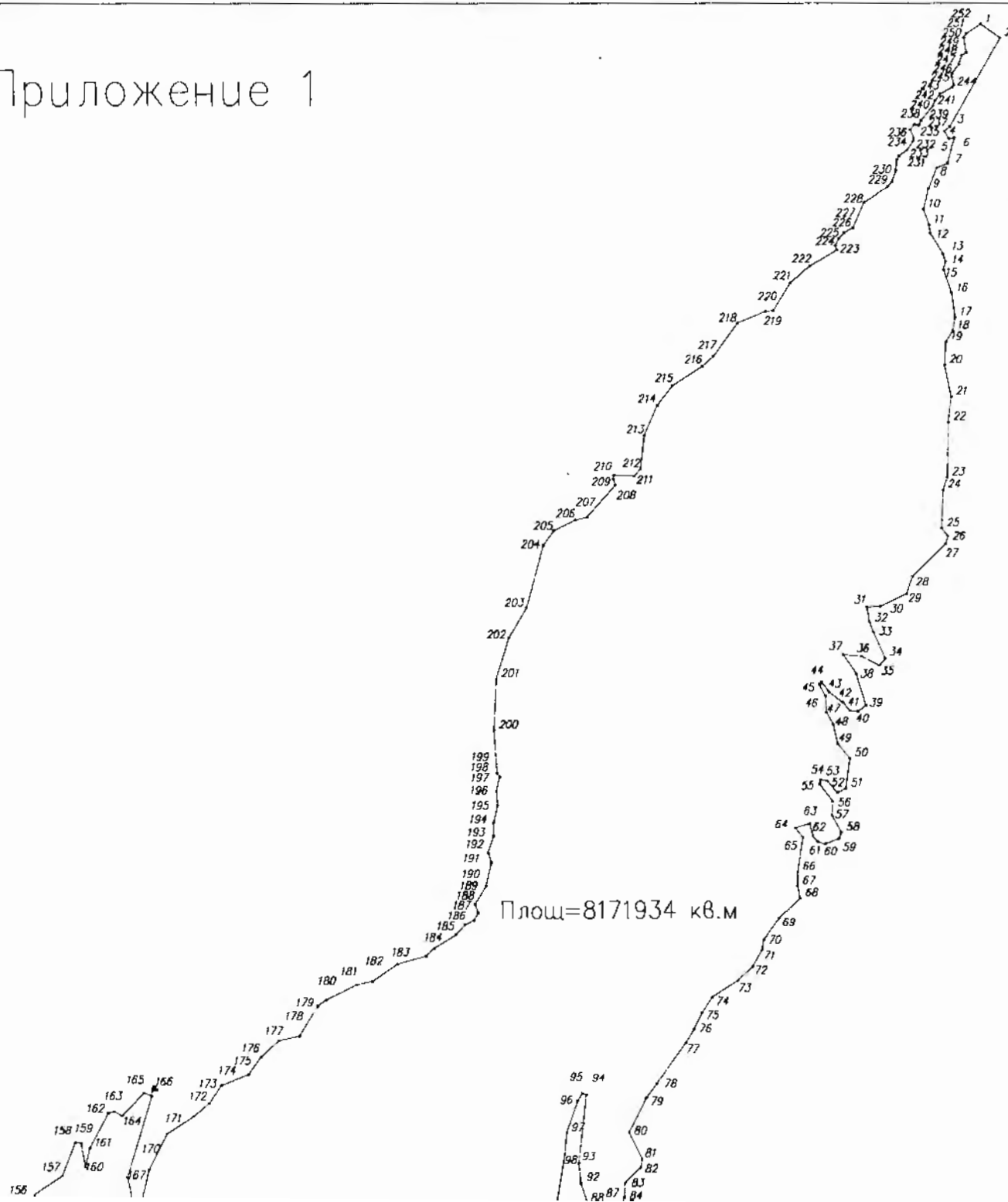
Експертизата си запазва правото за промени в становището си при представяне на нови и допълнителни документи, които не са разглеждани до момента.

гр. София, 04.05.2012 г.

Вещо лице:

.....
инж. Зл. Златанов

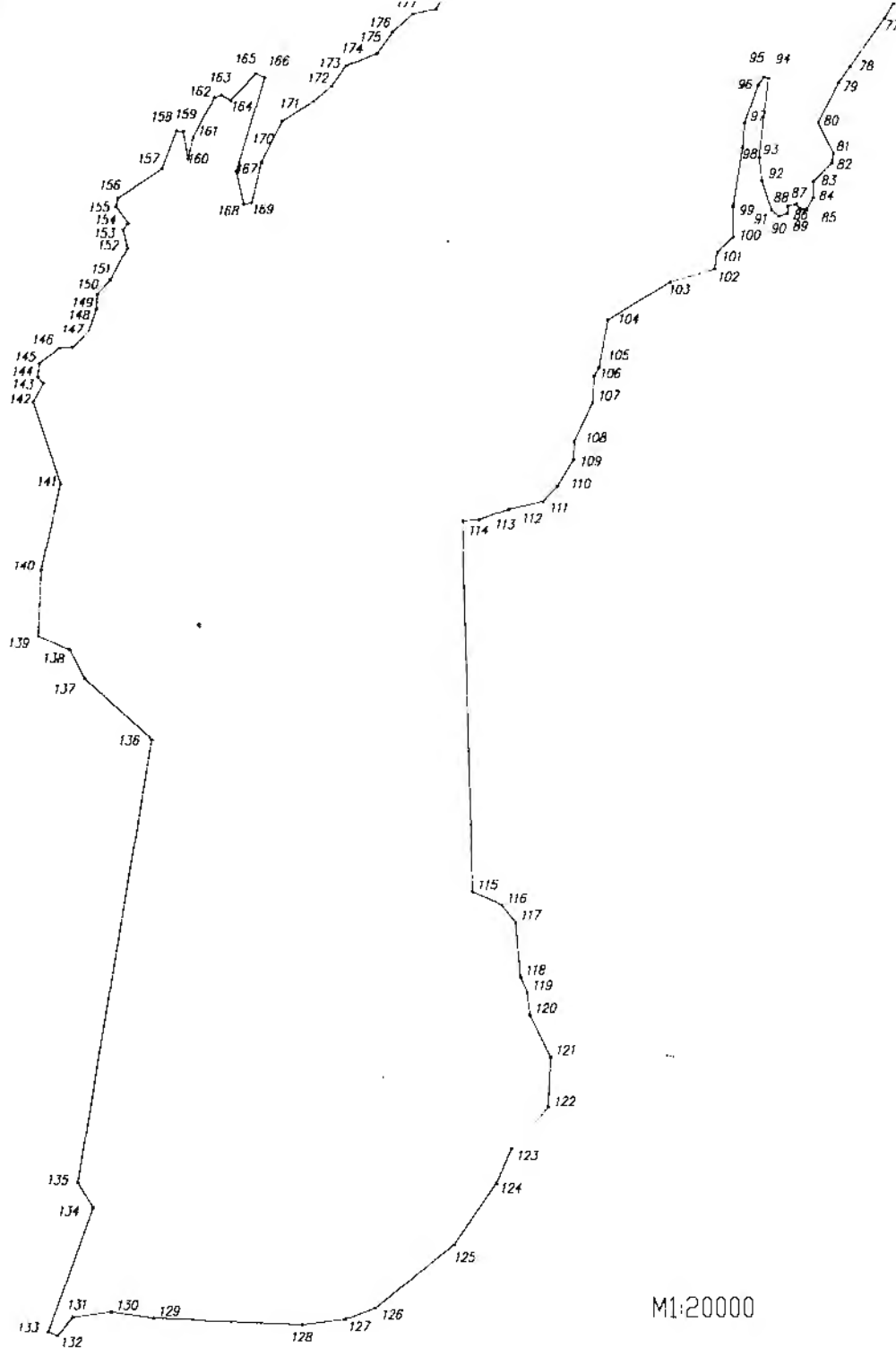
Приложение 1



Площ=8171934 кв.м

No.	X	Y
13	4505779.453	8511051.653
14	4505753.116	8511058.816
15	4505726.302	8511052.305
16	4505544.706	8511080.267
17	4505561.669	8511091.471
18	4505516.607	8511083.984
19	4505478.354	8511059.707
20	4505399.698	8511055.523
21	4505292.073	8511078.363
22	4505205.343	8511068.359
23	4505014.949	8511064.377
24	4504972.030	8511049.438
25	4504840.339	8511044.483
26	4504813.569	8511065.232
27	4504786.554	8511058.014
28	4504676.179	8510945.371
29	4504616.309	8510924.435
30	4504572.568	8510835.529
31	4504570.039	8510789.584
32	4504519.387	8510797.247
33	4504484.866	8510810.319
34	4504392.739	8510852.464
35	4504369.152	8510831.220
36	4504400.994	8510772.210
37	4504407.745	8510707.839
38	4504342.881	8510752.097
39	4504231.434	8510785.142
40	4504210.206	8510757.998
41	4504212.726	8510731.788
42	4504242.638	8510706.659
43	4504277.754	8510660.399
44	4504313.991	8510634.496
45	4504305.050	8510626.489
46	4504264.106	8510648.154
47	4504207.632	8510651.450
48	4504166.218	8510674.057
49	4504098.431	8510690.702
50	4504050.061	8510731.427
51	4503945.690	8510717.855
52	4503932.128	8510688.350
53	4503971.740	8510654.957
54	4503975.763	8510632.880
55	4503960.450	8510628.320
56	4503901.725	8510673.362
57	4503854.376	8510670.012
58	4503795.467	8510702.484
59	4503774.828	8510693.632
60	4503756.549	8510647.604
61	4503764.787	8510621.419
62	4503784.508	8510604.585
63	4503826.166	8510594.972
64	4503811.597	8510545.331
65	4503779.591	8510571.300
66	4503660.617	8510553.430
67	4503611.843	8510552.896
68	4503570.304	8510561.965
69	4503502.793	8510489.784
70	4503426.743	8510436.491
71	4503393.600	8510430.616
72	4503335.271	8510399.425
73	4503286.891	8510347.933
74	4503230.911	8510261.300
75	4503177.330	8510225.999
76	4503118.686	8510198.171
77	4503073.539	8510171.506
78	4502933.718	8510071.777
79	4502886.648	8510037.254

No	X	Y
133	4499178.842	8507719.477
134	4499550.520	8507851.040
135	4499624.801	8507806.940
136	4500936.288	8508021.686
137	4501115.981	8507824.418
138	4501201.710	8507781.245
139	4501239.138	8507689.071
140	4501434.971	8507698.193
141	4501690.946	8507752.798
142	4501933.041	8507672.951
143	4501986.079	8507702.118
144	4502004.360	8507685.594
145	4502043.870	8507689.725
146	4502092.785	8507749.918
147	4502095.174	8507787.688
148	4502142.351	8507833.129
149	4502211.856	8507856.594
150	4502255.586	8507859.189
151	4502298.538	8507897.058
152	4502391.528	8507945.817
153	4502446.055	8507932.821
154	4502464.835	8507947.810
155	4502514.089	8507912.141
156	4502537.987	8507917.574
157	4502625.370	8508047.145
158	4502738.129	8508090.450
159	4502735.161	8508110.416
160	4502654.053	8508124.819
161	4502718.590	8508139.454
162	4502837.259	8508201.052
163	4502844.237	8508221.648
164	4502828.994	8508249.169
165	4502907.742	8508322.760
166	4502896.654	8508348.959
167	4502618.414	8508267.116
168	4502521.198	8508288.450
169	4502527.305	8508312.525
170	4502643.928	8508340.211
171	4502767.343	8508401.517
172	4502826.223	8508492.767
173	4502870.147	8508545.782
174	4502931.037	8508587.869
175	4502969.376	8508681.096
176	4503030.473	8508725.112
177	4503084.561	8508784.934
178	4503100.047	8508854.040
179	4503201.499	8508915.272
180	4503223.521	8508945.074
181	4503275.264	8509047.428
182	4503286.860	8509102.867
183	4503346.191	8509187.770
184	4503373.182	8509285.946
185	4503400.476	8509313.924
186	4503447.528	8509387.735
187	4503481.407	8509418.747
188	4503495.216	8509448.185
189	4503522.379	8509463.677
190	4503551.233	8509452.301
191	4503614.624	8509490.110
192	4503695.276	8509508.718
193	4503730.404	8509496.938
194	4503786.953	8509516.456
195	4503830.158	8509516.104
196	4503889.404	8509530.110
197	4503938.387	8509525.908
198	4503986.887	8509537.468
199	4504000.373	8509528.773



M1:20000

КООРДИНАТИ НА ГРАНИЧНИ ТОЧКИ
Координатна система: 1970г.

No.	X	Y
1	4506566.854	8511181.264
2	4506519.829	8511247.150
3	4506216.435	8511074.670
4	4506200.681	8511056.514
5	4506175.412	8511071.716
6	4506178.414	8511090.604
7	4506090.712	8511066.328
8	4506075.766	8511030.807
9	4506002.786	8511000.802
10	4505933.429	8510985.079
11	4505881.181	8511003.753
12	4505852.258	8511007.487

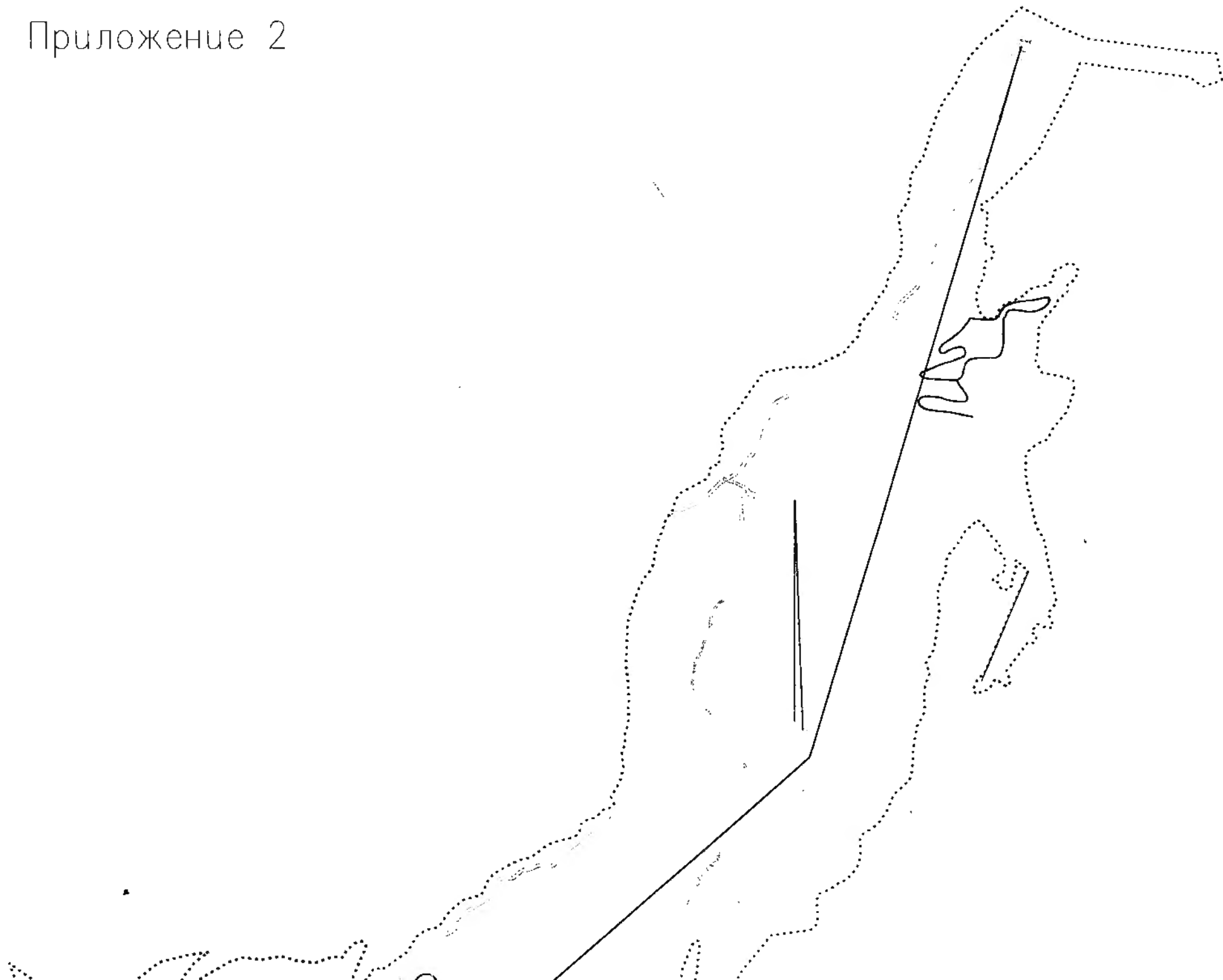
70	4503426.743	8510436.491	190	4503551.233	8509452.301
71	4503393.600	8510430.616	191	4503614.624	8509490.110
72	4503335.271	8510399.425	192	4503695.276	8509508.218
73	4503286.891	8510347.933	193	4503730.404	8509496.938
74	4503230.911	8510261.300	194	4503786.953	8509516.456
75	4503177.330	8510225.999	195	4503830.158	8509516.104
76	4503118.686	8510198.171	196	4503889.404	8509530.110
77	4503073.539	8510171.506	197	4503938.387	8509525.908
78	4502933.718	8510071.777	198	4503986.887	8509537.468
79	4502886.648	8510037.254	199	4504000.323	8509528.773
80	4502768.145	8509978.383	200	4504147.738	8509517.569
81	4502676.629	8510022.997	201	4504324.919	8509525.962
82	4502647.870	8510018.201	202	4504464.262	8509568.457
83	4502594.389	8509964.130	203	4504569.835	8509629.987
84	4502545.009	8509963.373	204	4504783.077	8509687.056
85	4502512.530	8509945.187	205	4504833.343	8509723.284
86	4502512.530	8509925.122	206	4504870.128	8509796.021
87	4502526.683	8509913.909	207	4504880.061	8509837.197
88	4502520.024	8509887.765	208	4504989.203	8509934.391
89	4502498.377	8509889.123	209	4505009.486	8509926.931
90	4502489.474	8509862.446	210	4505023.626	8509928.268
91	4502508.746	8509840.834	211	4505019.661	8509998.578
92	4502593.740	8509813.076	212	4505044.418	8510020.138
93	4502661.671	8509805.689	213	4505159.715	8510032.473
94	4502897.262	8509831.295	214	4505262.456	8510076.928
95	4502901.139	8509817.457	215	4505330.680	8510128.191
96	4502876.623	8509801.198	216	4505396.044	8510229.292
97	4502766.446	8509763.347	217	4505431.209	8510268.442
98	4502893.661	8509757.450	218	4505543.423	8510348.870
99	4502519.088	8509728.992	219	4505587.946	8510445.661
100	4502429.403	8509729.364	220	4505585.235	8510471.773
101	4502385.113	8509682.753	221	4505682.435	8510531.976
102	4502333.859	8509676.428	222	4505738.214	8510597.481
103	4502296.180	8509545.296	223	4505793.239	8510690.642
104	4502181.454	8509360.699	224	4505808.502	8510685.329
105	4502036.655	8509333.681	225	4505834.220	8510697.150
106	4502010.803	8509319.499	226	4505853.422	8510714.798
107	4501933.167	8509316.672	227	4505870.278	8510745.657
108	4501818.442	8509262.643	228	4505955.997	8510782.528
109	4501763.329	8509259.267	229	4506011.069	8510863.210
110	4501685.720	8509213.117	230	4506030.578	8510879.627
111	4501640.730	8509170.345	231	4506067.932	8510891.626
112	4501618.504	8509070.213	232	4506103.290	8510894.499
113	4501586.053	8508983.986	233	4506116.025	8510901.805
114	4501582.696	8508935.460	234	4506137.468	8510930.418
115	4500486.791	8508965.300	235	4506167.081	8510950.071
116	4500448.549	8509050.845	236	4506177.457	8510952.610
117	4500397.935	8509091.367	237	4506205.496	8510940.539
118	4500235.997	8509105.780	238	4506225.584	8510954.904
119	4500191.168	8509125.719	239	4506220.466	8510969.742
120	4500123.371	8509134.691	240	4506238.431	8510977.230
121	4499999.294	8509195.151	241	4506287.002	8511017.085
122	4499850.416	8509187.081	242	4506305.679	8511025.392
123	4499726.976	8509080.416	243	4506328.737	8511042.468
124	4499623.480	8509036.107	244	4506351.010	8511083.393
125	4499440.692	8508910.293	245	4506359.542	8511088.700
126	4499253.363	8508678.414	246	4506386.981	8511082.470
127	4499218.495	8508589.242	247	4506398.279	8511083.162
128	4499202.937	8508464.969	248	4506429.775	8511106.037
129	4499222.337	8508028.275	249	4506459.520	8511115.036
130	4499239.771	8507904.744	250	4506469.896	8511131.650
131	4499224.710	8507925.509	251	4506520.734	8511122.880
132	4499170.341	8507747.078	252	4506534.771	8511131.912

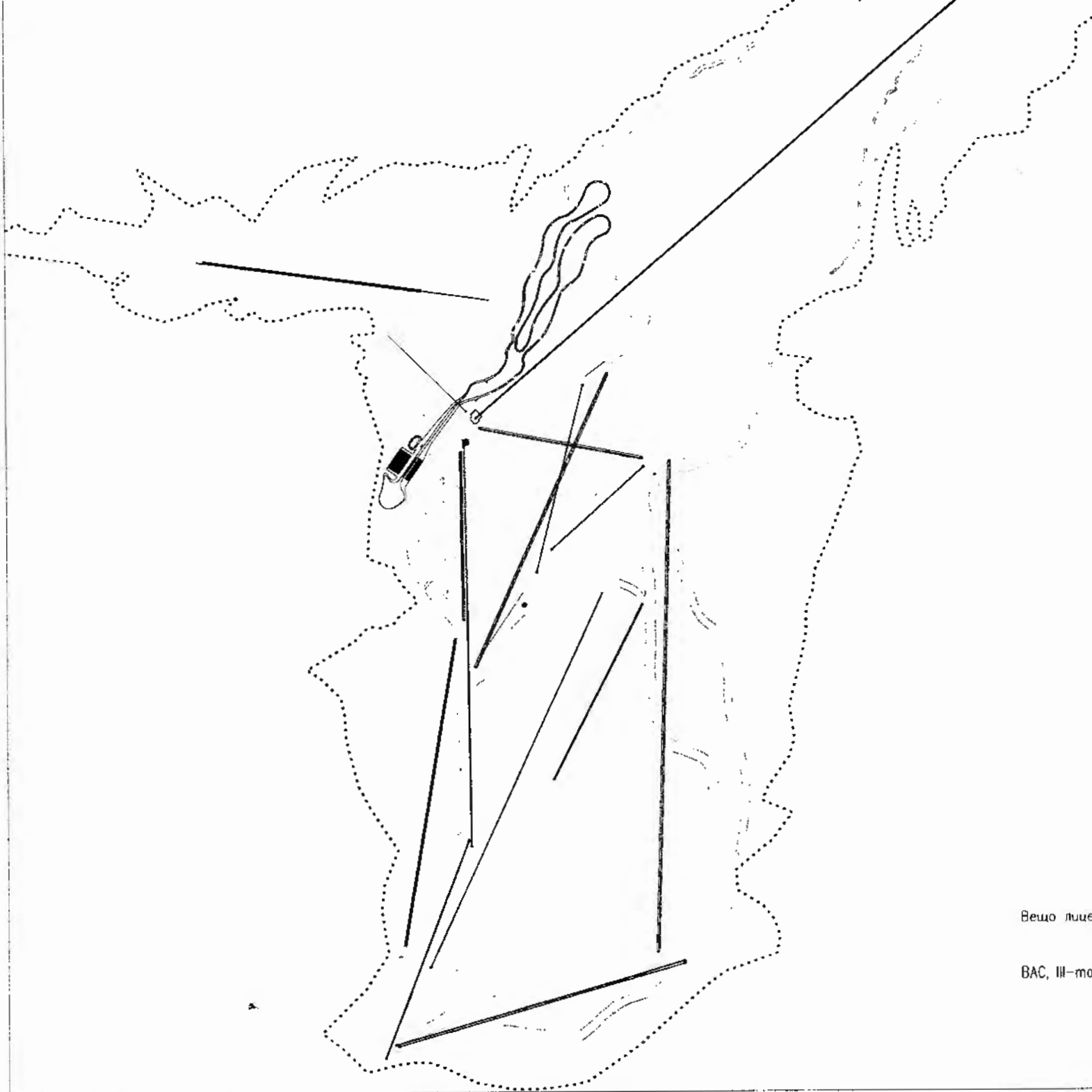
Вещо лице.....

инж. Вл. Зиганов

ВАС, III-то отделение, Дело 7521/2011 г.

Приложение 2





Вещо лице

инж. Зв. Златанов

ВАС, III-то отделение, Дело 7521/2011 г.